



# **COMUNE DI TORTORETO**

## **Provincia di Teramo**

### **COPIA DI DELIBERAZIONE DELLA GIUNTA COMUNALE**

**Numero 24 Del 02-02-2023**

**Oggetto: catasto dei soprassuoli e delle aree percorse dal fuoco ai sensi dell'art. 10 comma 2 legge 21 novembre 2000, n. 353 "Legge quadro in materia di incendi boschivi". ADOZIONE AGGIORNAMENTO PERIODO ANNO 2008-2021**

L'anno duemilaventitre il giorno due del mese di febbraio alle ore 15:45, nella sala delle adunanze del Comune suddetto, convocata con appositi avvisi, la Giunta Comunale si è riunita con la presenza dei seguenti Signori:

<b>Piccioni Domenico</b>	<b>Sindaco</b>	<b>P</b>
<b>Del Sordo Arianna</b>	<b>Assessore</b>	<b>P</b>
<b>Ripani Giorgio</b>	<b>Assessore</b>	<b>P</b>
<b>Marconi Francesco</b>	<b>Assessore</b>	<b>P</b>
<b>D'Antonio Alessandra</b>	<b>Assessore</b>	<b>P</b>
<b>Ciaffoni Loretta</b>	<b>Assessore</b>	<b>P</b>
<b>Figliola Massimo</b>	<b>consigliere</b>	<b>P</b>

ne risultano presenti n. 7 e assenti n. 0.

Partecipa con funzioni consultive, referenti, di assistenza e verbalizzazione (art. 97, comma 4, del D.Lgs. 18 agosto 2000, n. 267, il SEGRETARIO COMUNALE Dott.ssa Piccioni Tiziana

il Signor Piccioni Domenico in qualità di Sindaco, constatato che gli intervenuti sono in numero legale, dichiara aperta la riunione ed invita i convocati a deliberare sull'oggetto sopraindicato.

### **LA GIUNTA COMUNALE**

#### **VISTE:**

- la deliberazione del Consiglio Comunale n. 2 del 03/02/2022 dall'oggetto "Documento Unico di Programmazione (DUP) - Periodo 2022/2024 (Art. 170, comma 1, del D.Lgs. n. 267/2000) - Approvazione" - immediatamente esecutiva ai sensi di legge;
- la deliberazione del Consiglio Comunale n. 8 del 03/02/2022 dall'oggetto "Approvazione del Bilancio di Previsione Finanziario 2022/2024 (art. 151 del D.Lgs. n. 267/2000 e art. 10, D.Lgs. n. 118/2011)" – immediatamente esecutiva ai sensi di legge;
- la deliberazione della Giunta Comunale n. 45 del 22/02/2022 dall'oggetto "Approvazione Piano Esecutivo di Gestione (P.E.G.) 2022-2023-2024" – immediatamente esecutiva ai sensi di legge;

**VISTI:**

- il Decreto del Ministero dell'Interno del 13 dicembre 2022, pubblicato in GU n 295 del 19/12/2022 con il quale si stabilisce che il termine per la deliberazione del bilancio di previsione 2023/2025 da parte degli enti locali è differito al 31 marzo 2023;
- la legge 29/12/2022 n. 197 con la quale si stabilisce che il termine per la deliberazione del bilancio di previsione 2023/2025 da parte degli enti locali è ulteriormente differito al 30 aprile 2023;
- l'art. 11, comma 17, del D.lgs. 118/2011, come modificato dal D.Lgs. 126/2014, secondo il quale in caso di esercizio provvisorio o gestione provvisoria nell'esercizio 2023 gli enti locali gestiscono gli stanziamenti di spesa previsti nel bilancio pluriennale autorizzatorio 2022-2024 per l'annualità 2023;

**RICHIAMATO** l'art. 163 del TUEL che fissa le disposizioni relative all'esercizio provvisorio e gestione provvisoria;

**PREMESSO:**

- che la Legge 21/11/2000 n. 353, "Legge-quadro in materia di incendi boschivi", contenente divieti e prescrizioni derivanti dal verificarsi di eventi calamitosi riferiti agli incendi boschivi, prevede all'art. 10, comma 2 - l'obbligo per i Comuni di censire i soprassuoli percorsi da incendi, avvalendosi anche dei rilievi effettuati dal Corpo Forestale dello Stato, al fine di applicare i vincoli temporali previsti dal comma 1 della medesima legge; l'istituzione di detto catasto prevede l'apposizione di vincoli che limitano l'uso del suolo solo per quelle aree che sono individuate come boscate o destinate a pascolo, aventi scadenze temporali differenti, ovvero:
  - vincoli quindicennali: la destinazione delle zone boscate e dei pascoli i cui soprassuoli siano stati percorsi dal fuoco non può essere modificata rispetto a quella preesistente l'incendio per almeno quindici anni. In tali aree è consentita la realizzazione solamente di opere pubbliche che si rendano necessarie per la salvaguardia della pubblica incolumità e dell'ambiente. Ne consegue l'obbligo di inserire sulle aree predette un vincolo esplicito da trasferire in tutti gli atti di compravendita stipulati entro quindici anni dall'evento;
  - vincoli decennali: nelle zone boscate e nei pascoli i cui soprassuoli siano stati percorsi dal fuoco, è vietata per dieci anni la realizzazione di edifici nonché di strutture e infrastrutture finalizzate ad insediamenti civili ed attività produttive, fatti salvi i casi in cui per detta realizzazione siano stati già rilasciati atti autorizzativi comunali in data precedente l'incendio sulla base degli strumenti urbanistici vigenti a tale data. In tali aree è vietato il pascolo e la caccia;
  - vincoli quinquennali: sui predetti soprassuoli è vietato lo svolgimento di attività di rimboschimento e di ingegneria ambientale sostenute con risorse finanziarie pubbliche, salvo il caso di specifica autorizzazione concessa o dal Ministro dell'Ambiente, per le aree naturali protette statali, o dalla regione competente, per documentate situazioni di dissesto idrogeologico o per particolari situazioni in cui sia urgente un intervento di tutela su valori ambientali e paesaggistici;
- che il Comune di Tortoreto (Te) ha istituito il Catasto Incendi con Deliberazione di Giunta Comunale n. 34 del 29/02/2008;
- che il comma 2 dell'art. 10 della Legge 21 Novembre 2000, n. 353 prevede che i Comuni procedano all'aggiornamento annuale del Catasti Incendi con l'individuazione delle aree percorse dal fuoco nel quinquennio precedente;

**CONSIDERATO:**

- che il responsabile del Settore Urbanistico, per conto del Comune di Tortoreto, ha provveduto a chiedere l'abilitazione per la consultazione delle aree percorse dal fuoco, censite dal Comando dell'Arma dei Carabinieri - Comando Unità per la Tutela Forestale, Ambientale e Agroalimentare;
- che a seguito dell'abilitazione e dei successivi passaggi propedeutici, dalla consultazione dei terreni percorsi da incendio nel periodo anno 2008-2021 sul sito del SIM "Sistema Informatico della Montagna" sono stati rilevati incendi boschivi negli anni 2012-2015-2016 e nello specifico:

Anno 2012

Foglio	Particella	Particella incendiata mq	Totale particella mq
--------	------------	--------------------------	----------------------

22	00056	835	1412
22	00057	3090	3558
22	00058	2939	3288
22	00059	3089	3346
22	00060	2768	3092
22	00061	627	4572
22	00062	70	10508
22	00078	932	961
22	00084	2472	2472
22	00085	2326	2347
22	00094	107	107
22	00095	1784	1784
22	00124	398	2393
22	00140	38	530
22	00143	1168	6307
22	00368	152	152
22	00962	10	613
23	00218	2211	3535

Anno 2015

<b>Foglio</b>	<b>Particella</b>	<b>Particella incendiata mq</b>	<b>Totale particella mq</b>
22	00058	1040	3288
22	00059	3307	3346
22	00060	3092	3092
22	00061	530	4572
22	00062	773	10508
22	00075	1315	7736
22	00078	753	961
22	00084	2394	2472
22	00085	2313	2347
22	00094	107	107
22	00095	1784	1784
22	00119	174	11134
22	00124	31	2393
22	00140	530	530
22	00143	6307	6307
22	00144	4442	5128
22	00147	7186	10026
22	00150	511	1197
22	00381	18	1799

Anno 2016

<b>Foglio</b>	<b>Particella</b>	<b>Particella incendiata mq</b>	<b>Totale particella mq</b>
22	00061	433	4572
22	00062	5046	10508
22	00063	3869	8871
22	00084	2074	2472
22	00085	2011	2347
22	00094	107	107
22	00095	1756	1784
22	00140	530	530
22	00143	4314	6307
22	00144	5128	5128

22	00146	1987	1994
22	00147	625	10026
22	00150	885	1197
22	00151	823	1207
22	00359	125	2363
22	00668	4917	8185
22	00779	1683	8947

le cui particelle interessate vengono dettagliatamente riportate su base ortofotografica sui seguenti elaborati, allegati alla presente quale sua parte formale, integrante e sostanziale:

- catasto incendi - anno 2012;
- catasto incendi - anno 2015;
- catasto Incendi - anno 2016;

**RITENUTO** di dover provvedere ad aggiornare il catasto incendi istituito nel 2008 provvedendo ad inserire le suddette particelle interessate da incendi nel periodo 2008-2021;

**RILEVATO** che a fronte di quanto sopra, occorre procedere alla pubblicazione della presente determinazione, dando così la possibilità ai cittadini interessati di presentare ricorso contro l'apposizione dei vincoli di legge di cui all'art. 10 legge n. 353/2000 2021 sui terreni sopra identificati;

**DATO ATTO** che il presente provvedimento non comporta riflessi diretti o indiretti sulla situazione economico-finanziaria o sul patrimonio dell'ente;

**VISTI:**

- il D. Lgs. 18 agosto 2000, n. 267;
- lo Statuto Comunale ed il vigente regolamento comunale di contabilità;
- la legge 21/11/2000 n. 353, art. 10;
- l'Ordinanza del Presidente del Consiglio dei Ministri n. 3624 del 22 ottobre 2007;
- il parere favorevole espresso in ordine alla regolarità tecnica del Responsabile del Settore Patrimonio ai sensi dell'art.49 del DLgs n°267/2000;
- il parere favorevole in ordine alla regolarità contabile, reso dal Responsabile del Settore Finanziario;

Con voto unanime espresso come per legge

**DELIBERA**

di ritenere la premessa narrativa parte integrante e sostanziale del presente atto del quale costituisce motivazione ai sensi dell'art. 3 della L. n.241 del 07.08.1990 e conseguentemente di:

**PRENDERE ATTO** che nel territorio comunale nel periodo anno 2008-2021 sono stati rilevati incendi boschivi negli anni 2012-2015-2016 e nello specifico:

Anno 2012

Foglio	Particella	Particella incendiata mq	Totale particella mq
22	00056	835	1412
22	00057	3090	3558
22	00058	2939	3288
22	00059	3089	3346
22	00060	2768	3092
22	00061	627	4572
22	00062	70	10508
22	00078	932	961
22	00084	2472	2472
22	00085	2326	2347

22	00094	107	107
22	00095	1784	1784
22	00124	398	2393
22	00140	38	530
22	00143	1168	6307
22	00368	152	152
22	00962	10	613
23	00218	2211	3535

Anno 2015

<b>Foglio</b>	<b>Particella</b>	<b>Particella incendiata mq</b>	<b>Totale particella mq</b>
22	00058	1040	3288
22	00059	3307	3346
22	00060	3092	3092
22	00061	530	4572
22	00062	773	10508
22	00075	1315	7736
22	00078	753	961
22	00084	2394	2472
22	00085	2313	2347
22	00094	107	107
22	00095	1784	1784
22	00119	174	11134
22	00124	31	2393
22	00140	530	530
22	00143	6307	6307
22	00144	4442	5128
22	00147	7186	10026
22	00150	511	1197
22	00381	18	1799

Anno 2016

<b>Foglio</b>	<b>Particella</b>	<b>Particella incendiata mq</b>	<b>Totale particella mq</b>
22	00061	433	4572
22	00062	5046	10508
22	00063	3869	8871
22	00084	2074	2472
22	00085	2011	2347
22	00094	107	107
22	00095	1756	1784
22	00140	530	530
22	00143	4314	6307
22	00144	5128	5128
22	00146	1987	1994
22	00147	625	10026
22	00150	885	1197
22	00151	823	1207
22	00359	125	2363
22	00668	4917	8185
22	00779	1683	8947

le cui particelle interessate vengono dettagliatamente riportate su base ortofotografica sui seguenti elaborati, allegati alla presente quale sua parte formale, integrante e sostanziale:

- catasto incendi - anno 2012;
- catasto incendi - anno 2015;
- catasto Incendi - anno 2016;

**APPROVARE**, per le ragioni di cui in premessa, ai sensi dell'art. 10 della Legge 21/11/2000 n°353, l'aggiornamento del "Catasto delle aree percorse dal fuoco" (Catasto incendi), per il periodo anno 2008-2021;

**DARE ATTO** che i vincoli, come da Legge n 353 del 21.11.2000 previsti all'art.10 comma 1, riguardano le aree boscate ed i pascoli e restano efficaci fino allo scadere dei termini previsti dalla citata legge e in sintesi:

- per aree boscate ed i pascoli è imposto il vincolo di classificazione urbanistica dei terreni con divieto di modifica per anni 15 dall'incendio;
- per le aree boscate ed i pascoli è imposto il vincolo del divieto di edificazione di edifici, strutture ed infrastrutture, finalizzate ad insediamenti civili o produttivi per anni 10 dall'incendio; per le aree boscate ed i pascoli è imposto il divieto di opere di rimboschimento o di ingegneria naturalistica per anni 5 dall'incendio;
- per le sole zone boscate è imposto il divieto di pascolo e caccia per 10 anni dall'incendio;

**PRECISARE** che i vincoli di cui sopra avranno valore per ciascun divieto fino al termine dei periodi di legge come sopra specificati a partire dalle date dell'incendio;

**DARE ATTO** che il presente provvedimento non comporta riflessi diretti o indiretti sulla situazione economico-finanziaria o sul patrimonio dell'Ente;

**DEMANDARE** al responsabile del Settore Urbanistico:

- l'aggiornamento del PRG vigente, relativamente alle zone interessate, per l'inserimento dei vincoli derivanti dalla istituzione del "Catasto degli Incendi" e la loro trascrizione nei "Certificati di Destinazione Urbanistica";
- di disporre la pubblicazione degli atti a norma del II comma dell'art. 10 della legge 353/2000 e di trasmettere la presente alla Regione Abruzzo – Dipartimento di Protezione Civile e alla Stazione Carabinieri Forestali di Alba Adriatica;
- di pubblicare il presente atto con i relativi allegati all'Albo Pretorio per 30 giorni e sul sito del Comune dando così la possibilità ai cittadini interessati di presentare osservazioni contro l'apposizione dei vincoli di cui al citato art. 10 legge n. 353/2000;

**DARE ATTO:**

- che le osservazioni dovranno essere presentate in forma scritta tramite consegna a mano o via pec all'indirizzo *comune@tortoretopec.it*;
- che a seguito delle eventuali osservazioni pervenute si provvederà alla controdeduzione con contestuale approvazione definitiva del presente adeguamento;

Inoltre, stante l'urgenza, con separata unanime votazione:

### **DELIBERA**

di dichiarare, ai sensi dell'art. 134 del D. Lgs. 267/2000 e s.m.i., il presente atto immediatamente eseguibile.

# Catasto incendi

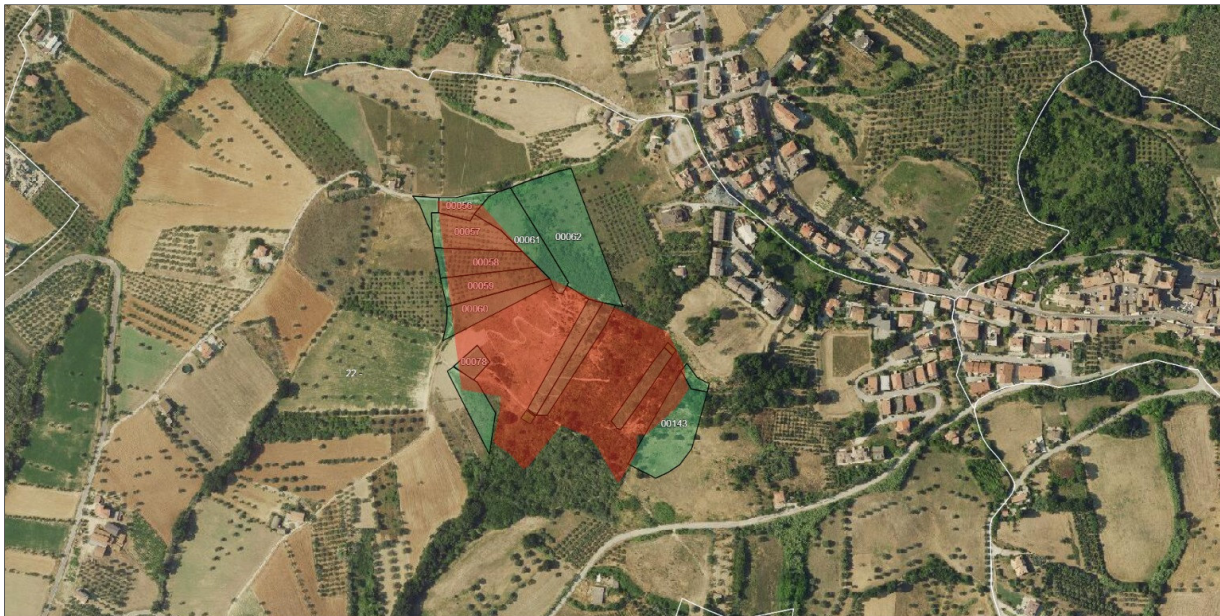
**Data incendio:**10/08/2012

**Data rilevamento:**2013/03/29

**Strumento:**GPSsped

**Localita:**COSTA DEL MONTE

**Area incendio:**5.6486





# Catasto incendi

**Data incendio:**31/08/2012

**Data rilevamento:**2013/03/29

**Strumento:**GPSped

**Localita:**TORTORETO ALTO

**Area incendio:**0.2297





# Catasto incendi

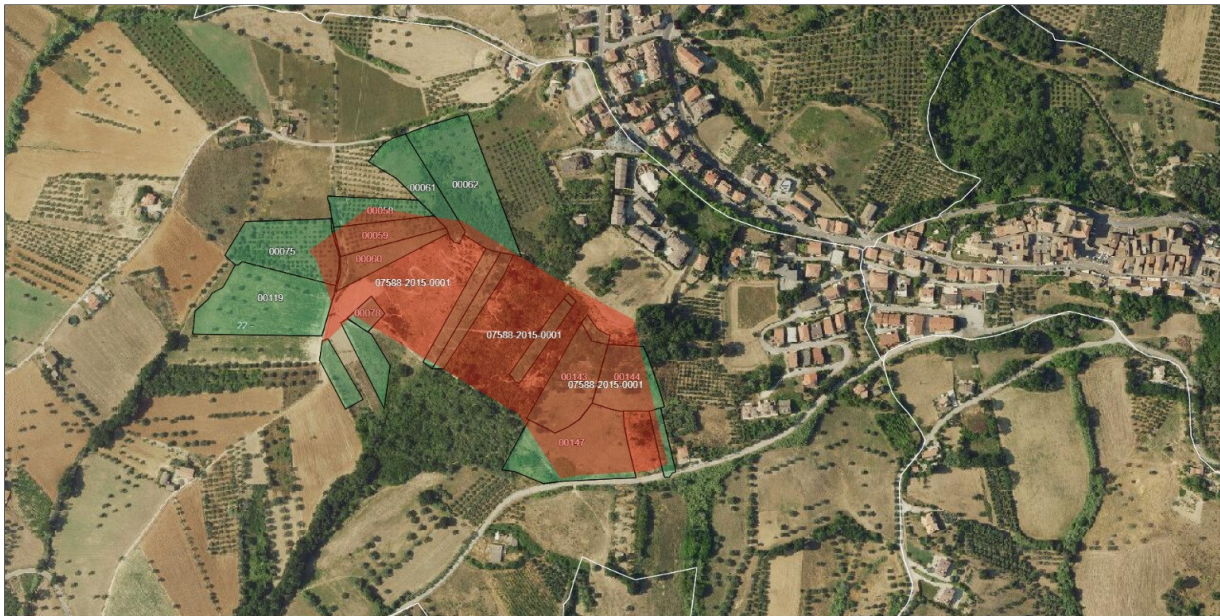
**Data incendio:**15/09/2015

**Data rilevamento:**26/01/2016

**Strumento:**GPSsped

**Localita:**COSTA DEL MONTE

**Area incendio:**7.1375



# Catasto incendi

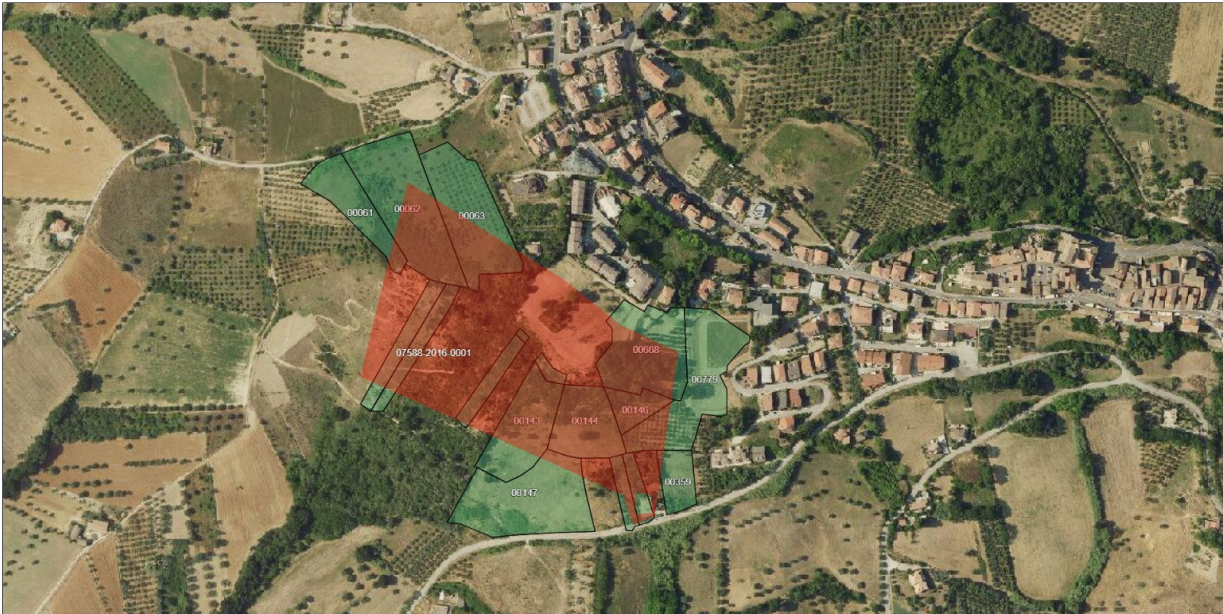
Data incendio:29/08/2016

Data rilevamento:24/03/2017

Strumento:GPSped

Localita:COSTA DEL MONTE

Area incendio:6.537



**PARERE AI SENSI DELL'ART. 49 DEL TESTO UNICO SULL'ORDINAMENTO DEGLI ENTI LOCALI, APPROVATO CON D.LGS. 18 AGOSTO 2000, N. 267**

*Ai sensi dell'art. 49 del D.Lgs. 18 agosto 2000, n. 267, sulla proposta di deliberazione i sottoscritti funzionari esprimono il parere favorevole di cui al seguente prospetto:*

<b>PARERE:</b> Favorevole IN ORDINE ALLA REGOLARITA' TECNICA 01-02-2023	Il Responsabile del servizio interessato F.to Di Domenico Massimo
--	--

<b>PARERE:</b> Favorevole IN ORDINE ALLA REGOLARITA' CONTABILE 02-02-2023	Il Responsabile del servizio interessato F.to MARCHEGIANI MARINA
--	---

Di identificare responsabile del procedimento relativo al presente atto il/la Sig.: **Di Domenico Massimo**

Approvato e sottoscritto:

**Il Sindaco**  
F.to Piccioni Domenico

**Il Segretario Comunale**  
F.to Piccioni Tiziana

Il sottoscritto, visti gli atti d'ufficio,

**ATTESTA**

che la presente deliberazione viene pubblicata, in data odierna, per rimanervi per 15 giorni consecutivi nel sito web istituzionale di questo Comune accessibile al pubblico (art. 32, comma 1, della legge 18 giugno 2009, n. 69):


○ *diverrà esecutiva decorsi 10 giorni dalla pubblicazione.*

✓ *è stata dichiarata immediatamente eseguibile ai sensi del comma 4 dell'art. 134 del T.U.E.L. approvato con D.Lgs. 18 agosto 2000, n. 267.*

**E' COPIA CONFORME ALL'ORIGINALE**

Dalla Residenza comunale, li

07-02-2023



**IL SEGRETARIO COMUNALE**  
**Piccioni Tiziana**